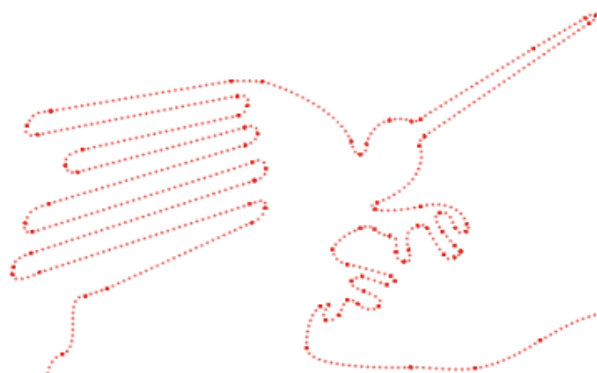


Inspiratiereis



Peru (met huurauto)

Waar u naar toe gaat, zijn wij geweest ...

Sapa Pana Travel is gespecialiseerd in individuele maatwerkreizen. Een reis wordt volledig op uw wensen afgestemd, u reist individueel en alles hebben we tot in detail voor u verzorgd. Deze reis is slechts een voorbeeld van wat we kunnen organiseren voor u, of wel we kunnen een reisvoorstel, net zolang aanpassen tot het geheel naar úw wens is!

Neemt u contact met ons op voor aanvullende informatie:
073 -6106204 of info@sapapanatravel.nl



Sapa Pana Travel



23 dagen

Tijdens uw reis maakt u kennis met het Incaland Peru. De reis begint in de hoofdstad, Lima. U zet de reis voort per auto en maakt een prachtige route. U stopt onder andere in Nasca dat bekend staat om haar bijzondere 'lijnen van Nazca' en de stad Arequipa die een geweldige uitkijk biedt op de El Misti vulkaan. U rijdt vervolgens door de Colca Canyon, een immens grote kloof, langs kleine bergdorpjes naar Puno, dat gelegen is bij het enorme Titicacameer, het hoogst bevaarbare meer ter wereld. Een bezoek aan de heilige vallei mag niet missen als u in Peru bent, een plek waar u kunt genieten van de prachtige natuur. Tijdens de Incatrail maakt u van dichtbij kennis met het Andesgebergte en leert u meer over de geschiedenis van de Inca's met als eindpunt de Inca-stad Machu Picchu, een tocht die u niet snel zal vergeten. Voordat u terug naar Nederland gaat, rijdt u nog een schitterende route over de Panamericana terug naar Lima.

Via de onderstaande link kunt u alvast een voorproefje krijgen van Peru:
<http://youtu.be/4v6tDP-OWJw>

Dag 1: Amsterdam – Lima

Vandaag begint uw unieke reis naar Peru, u stapt in Amsterdam aan boord van een intercontinentale lijndienstvlucht naar Lima. Bij aankomst wordt u verwelkomd door een plaatselijke medewerker en naar uw hotel gebracht. Uw hotel ligt in de aantrekkelijke wijk Miraflores.
(overnachting Hotel Arawi Lima Miraflores: logies en ontbijt)



Dag 2: Lima

Uw huurauto wordt bij het hotel afgeleverd (Suzuki Grand Nomade 4wd. of vergelijkbaar model – inclusief navigatie) waarmee u de komende dagen kunt gaan rijden door Peru. De rest van dag heeft u de tijd om Lima te gaan verkennen. U kunt een bezoek brengen aan de belangrijkste bezienswaardigheden van Lima, de stad die tijdens de koloniale overheersing lange tijd gold als de belangrijkste stad van Zuid-Amerika. U komt hierbij in de karakteristieke wijken Miraflores en Barranco, het historische stadscentrum met haar twee prachtige pleinen en de gebouwen met houten balkonnetjes of de kathedraal en de San Francisco kerk. Daarnaast is het bezoeken van het goudmuseum de moeite meer dan waard. Dit museum bevat een enorme particuliere collectie met precolumbiaanse gebruiksvoorwerpen, sieraden en ceremoniële attributen, waarvan de meeste van goud gemaakt zijn. Bezoek ook de ruïne van Pachacamac. Deze ruïne is een van de belangrijkste religieuze centra langs de kust. Deze samensmelting van tempels en woonwijken is ongeveer twee millennia onafgebroken bewoond geweest. De tempels werden bezocht door Pelgrims om de schepper Viracocha te vereren. Verder is Lima gewoon een zeer aantrekkelijke stad. Het is een culinaire hotspot, zo is het één van de beste plekken ter wereld om verse vis te eten. In Miraflores en Barranco zijn vele leuke barretjes en goede restaurants te vinden.
(overnachting Hotel Arawi Lima Miraflores: logies en ontbijt)

Dag 3: Lima – Paracas (ca. 285 km / 4 uur rijden)

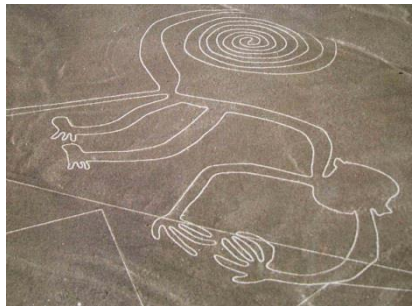
U reist vandaag van Lima naar Paracas. Nadat u de enorme hoofdstad achter u heeft gelaten, volgt u de kust naar het zuiden via de Panamericana Sur. U passeert diverse dorpjes en kleine steden. De woestijnachtige landschappen worden soms onderbroken door groene rivierbeddingen die de oevers van rivieren uit de Andes omgeven. Bij de stad Pisco moet u de borden naar Paracas volgen. Het hotel is direct aan zee gelegen.
(overnachting Hotel DoubleTree Guest Suites Paracas: logies en ontbijt)



Dag 4: Paracas – Nasca (ca. 200 km / 3 uur rijden)

In de vroege ochtend wordt u bij uw hotel opgehaald en in een klein internationaal gezelschap meegenomen naar Pisco, vanwaar u met een kleine boot richting de Ballestas eilanden groep vertrekt. Deze eilandengroep staat bekend om haar uitbundige dierenleven. U zult er onder meer vele zeeleeuwen, zeehonden, albatrossen, Jan-van-Genten en pinguïns zien, die erg druk zijn met het vergaren van voedsel. Onderweg op de boot ziet u ongetwijfeld de beroemde Candelabro (de kaars), verborgen in het heuvelachtige landschap. Deze rechtopstaande 'paal' is zeker 50 meter hoog en verhalen over de herkomst worden verbonden aan de mysterieuze Nasca lijnen. Rond het middaguur keert u weer in uw hotel terug. Eenmaal terug rijdt van Paracas verder naar het zuiden, richting Nasca. Onderweg passeert u onder meer de stad Ica. Vanaf Ica kunt u een kleine omweg maken naar de oase van Huacachina, die net buiten Ica is gelegen. Deze oase is omgeven met hoge zandduinen, waar veel wordt gesandboard. Net voor binnenkomst van het plaatsje Nasca ziet u aan de rechterkant uitkijk torens. Vanaf deze torens kunt de wereldberoemde figuren bekijken, die het landschap zijn vormgegeven. Uiteraard kan dit ook vanuit een klein vliegtuigje, maar dit is een goed alternatief. Uw hotel ligt aan de rand van Nasca. Wanneer u aan uw linkerhand het vliegveld heeft, dan moet u rechts het zandpad in en dan komt u vanzelf bij uw hotel.

(overnachting Hotel Majoro: logies en ontbijt)



Dag 5: Nasca

In de ochtend wordt u meegenomen naar het lokale vliegveld, voor een vlucht over de wereldberoemde Nasca lijnen, in klein internationaal gezelschap. Deze 'lijnen van Nazca' zijn geogliefen, tekeningen in het zand van de pampa's van Jumana en Nazca. De tientallen figuren van dieren, honderden geometrische vormen en duizenden lijnen en lijnenspellen zijn in het woestijnzand van de hoogvlakte van Peru lang bewaard gebleven. De hoogvlakte is een van de droogste gebieden op aarde en kent een gemiddelde jaartemperatuur van 25 graden Celsius. Het is er bijna altijd windstil, zodat de lijnen duizenden jaren bewaard bleven. Het duidelijkst en meest beroemd zijn de dierentekeningen: vogels van 25 tot 275 m lengte (kolibries, condors, een pelikaan, meeuw, papegaai en anderen), een aap, een spin, een slak, een hagedis, een leguaan, een slang, een hond met een lange staart en poten, twee lama's en zelfs een orka. De hagedis werd doorsneden tijdens de aanleg van de Panamericana Sur snelweg. Door veel van de tekeningen zijn spiralen en andere (rechte) lijnen "getekend". Tot nu tot zijn meer dan dertig van de geogliefen ontdekt op de pampa's en hoewel ze kleiner zijn in omvang dan de geometrische vormen die bestaan uit duizenden lijnen en driehoeken, zijn ze spectaculair goed bewaard gebleven. Dit toont aan dat de Peruanen destijds over veel geometrische kennis beschikten. Sommigen menen dat hieruit de conclusie getrokken kan worden dat de Nazca konden vliegen of contact hadden met buitenaardse wezens. Anderen beweren dat de lijnen bedoeld zijn als religieuze uitingen: de verschillende figuren zouden een symbolisch pad naar de goden kunnen zijn; de Nazca sjamanen zouden door het gebruik van hallucinogene stoffen een spirituele vlucht kunnen maken. Definitief bewijs voor hoe en met welk doel de figuren gemaakt zijn is echter nooit gevonden. De leef- en werkomstandigheden in het gebied waren zodanig moeilijk dat het volstaan met de simpele conclusie dat ze zomaar gemaakt zijn, of om regenwater af te voeren volstrekt onbevredigend is.

(overnachting Hotel Majoro: logies en ontbijt)



Dag 6: Nasca – Arequipa (ca. 570 km / 10 uur rijden)

Vandaag staat er een lange maar interessante tocht op het programma. Vanuit Nasca rijdt u verder naar het zuiden. U volgt nog vrij lang (een kleine 400 km) de Panamericana richting het zuiden, die dwars door de woestijn en langs de Peruaanse kust loopt. Pas bij de plaats Camaná buigt de weg af van de kust en bereikt u de Andes, op weg naar Arequipa. Met het bereiken van de Andes zal de weg bochtiger worden en ook het landschap verandert. Arequipa is na Lima en Callao, de grootste stad van het land en heeft een prachtig historisch koloniaal centrum. Door het witte vulkanische gesteente, waarmee de huizen en gebouwen in het centrum gebouwd zijn, heeft Arequipa de bijnaam *De Witte Stad* gekregen. Bij heldere dagen heeft u vanuit de stad uitzicht op de perfect piramide vormige krater van de El Misti vulkaan. Arequipa ligt op ongeveer 2300 meter en heeft daardoor een aantrekkelijk klimaat, nooit te warm en nooit te koud. Het is ook een prima plek om even te acclimatiseren, voordat u verder de Andes in trekt.

(overnachting Villa Elisa Hotel: logies en ontbijt)

Dag 7: Arequipa

Over de oorsprong van de naam Arequipa bestaat enige onduidelijkheid. Er doen zich verschillende verhalen de ronde. Een daarvan is dat het Aymara volk de naam heeft verzonnen aangezien in hun taal 'ari' berg betekent en 'quipa' achter. Vrij vertaald staat er dan 'achter de berg' waarmee de El Misti vulkaan wordt bedoeld. Een andere theorie is dat de vierde leider van de Inca's, Mayta Capac, door de vallei reisde. Hij was gecharmeerd van de omgeving en beval zijn gevolg te stoppen, waarbij hij "Ari, quipay" uitriep, te vertalen als "Ja, hier blijven wij." Arequipa wordt ook wel "De Witte Stad" genoemd, omdat veel gebouwen zijn opgetrokken uit het zilverwitte tufgesteente, sillar genaamd, dat door de vulkaan Misti is uitgestoten. Arequipa is de derde stad qua inwonertal in Peru (na Lima en Callao) met 745.846 inwoners. De Plaza de Armas wordt als één van de mooiste pleinen van Peru bevonden; de kathedraal en de talrijke koloniale gebouwen sieren het plein. Deze dag is vrij gepland. U verblijft dichtbij het koloniale centrum van de stad. U kunt vandaag een bezoek brengen aan het Santa Catalina klooster, dit enorme bouwwerk is een stad in een stad op zich. Tevens een aanrader is het museum over Het ijsmeisje Juanita. Deze mummie van een jong meisje, daterend uit de 15^e eeuw is door de beroemde hooggebergte archeoloog Johan Reinhart op de top van de El Misti vulkaan gevonden. Daarnaast moet u zeker een kijkje nemen in de kathedraal aan het centrale Plaza de Armas.

(overnachting Villa Elisa Hotel: logies en ontbijt)



Dag 8: Arequipa – Colca Canyon (ca. 180 km / ca. 4 uur rijden)

U rijdt vandaag naar de Colca Canyon, waarvan men zegt dat het de diepste kloof ter wereld is. U heeft ongeveer 180 km voor de boeg, richting de plaats Yangué, dat is gelegen op 3651 meter hoogte. De route gaat echter midden door de Andes, waarbij u hoogtes van 4700 meter passeert. Een fantastische route, maar doe wel rustig aan, want u komt nu echt op serieuze hoogte.

(overnachting Colca lodge: logies en ontbijt)

Dag 9: Colca Canyon

De Colca Canyon is een immense kloof in het zuiden van Peru, ongeveer 160 kilometer van Arequipa vandaan. Colca betekent in het Spaans 'gaten' en dat is precies wat u in deze canyon aan gaat treffen. In de gaten werden van oudsher door de Inca's eten en belangrijke voorwerpen bewaard. De Colca vallei is een kleurrijk gebied met Incadorpjes die door de Spanjaarden ontdekt zijn. De lokale bevolking houdt zich echter nog altijd aan de oude tradities en leefwijze en maken dus nog altijd gebruik van de landbouwterrassen. Uiteraard is het een must om vandaag vroeg in de ochtend een bezoek te brengen aan Cruz del Condor, de plek om de Condor, de machtige vogel uit de Andes, van dichtbij te spotten. De vogels zweven op de thermiek van de warme lucht die uit de kloof omhoog stijgt.

(overnachting Colca lodge: logies en ontbijt)



Dag 10: Colca Canyon – Puno (ca. 270 km / 6 uur rijden)

De rit van vandaag gaat van Colca Canyon naar Puno, onderweg reist u door een indrukwekkend landschap met kleine traditionele bergdorpjes. Onderweg passeert u ook nog een aantal mooie bergmeren zoals het Lago Lagunillas. Via Juliaca reist u uiteindelijk naar Puno. Uw hotel is aan de rand van Puno gelegen, ten zuiden van de stad, direct aan de Panamericana. Puno is een stad aan het Titicaca meer. Aan dit meer vindt u indrukwekkende culturele bouwwerken uit de tijd voor de Inca's. Dit enorme meer ligt op de grens van Peru en Bolivia en is met een ligging op bijna 4000 meter boven zeeniveau het hoogst bevaarbare meer ter wereld. Het landschap is werkelijk schitterend. Het helderblauwe meer wordt namelijk omringd door een aantal van de meest imposante bergen van de gehele Andes. Uit historisch oogpunt is deze plek enorm belangrijk. Volgens de legende is de eerste Incakoning geboren op het Eiland van de Zon, een eiland gelegen in het Boliviaanse deel van dit meer. (overnachting Jose Antonio Puno hotel: logies en ontbijt)



Dag 11: Puno

Na het ontbijt brengt u in internationaal gezelschap een bezoek aan de drijvende rieteilanden van de Urosindianen onder leiding van een gids. Deze authentieke bevolkingsgroep leeft op traditionele wijze in het Titicacameer, waarbij ze van riet kunstmatige eilanden hebben gemaakt, waarop ze leven. Tevens brengt u een bezoek aan het eilandje Tacquile, een plek waar de Aymara indianen nog leven op traditionele wijze. Tacquile staat ook bekend om de productie van de 'Sicuri', een muziekinstrument dat essentieel is voor de folklore van de Peruaanse hooglanden. In de namiddag wordt u teruggebracht naar uw hotel.

(overnachting Jose Antonio Puno hotel: logies en ontbijt)

Dag 12: Puno – Heilige vallei (ca. 450 km / 10 uur rijden)

U vertrekt vandaag naar de Heilige Vallei van de Inca's en komt daarbij langs verschillende ruïnes. Allereerst is daar de ruïne van Sillustani, een pre-Inca begraafplaats aan de oevers van het Umayo meer. De tombes zijn boven de grond gebouwd en lijken op kleine torentjes. Zij worden Chulpas genoemd. De meeste tombes zijn leeggeroofd en anderen zijn nooit afgebouwd. Daarna volgen de ruïnes van Raqchi, ook bekend als de tempels van Wiracocha, één van de inwoners. De site bestaat uit verschillende delen die ieder hun eigen functie hadden. Hier ziet u nog de baden, voedselopslag en huizen in goede staat. Hierna vervolgt uw weg zich naar Andahuaylillas dat lokaal bekend staat onder de naam 'pradera de los celajes' wat betekent 'prairie van de gekleurde wolken'. De weg vandaag loopt voor het grootste gedeelte over een hoogte tussen de 4000 en 4500 meter, maar is gewoon glooiende en vrij gemakkelijk. Op een enkele kleine uitzonderingen na is de weg in een prima conditie. Het hoogste punt van de route is bij La Raya en ligt op ongeveer 4500 meter boven zeeniveau. Na de plaats Andahuaylillas met u gaan opletten. In het dorpje Huacarpay moet u namelijk de Ruta 28 nemen naar Paucartambo en Pisac. Op deze manier komt u vanzelf in de Heilige Vallei. In Pisac gaat u over de brug naar links en vervolgt u de weg naar het plaatsje Yucay, waar uw accommodatie is gelegen.

(overnachting Sonesta Posada del Inca Yucay: logies en ontbijt)



Dag 13: Heilige vallei – Incatrail

Deze dag begint uw vierdaagse tocht naar Machu Picchu. Het is een indrukwekkende tocht, waarbij u zichzelf één zult voelen met het imposante Andes landschap, u meer te weten komt over de eens zo machtige Inca's en waarbij u in het bereiken van de Verborgene Stad een ongeëvenaarde finale zult beleven. Deze tocht zal ook fysiek het nodige van u vragen, maar het zal u ongetwijfeld uw hele leven bij blijven. Vroeg in de ochtend wordt u bij uw hotel opgehaald en naar het startpunt in Piskacuchu gebracht. De trekking brengt u vandaag langs de Urubamba Rivier, waarbij u onderweg schitterende uitzichtpunten passeert, vanwaar u met sneeuw bedekte bergen kunt zien en indrukwekkende Incasteden. Aan het einde van de dag komt u aan bij de Wayllabamba gemeenschap waar overnacht wordt, deze kampeerplaats is gelegen op 3000 meter hoogte, die bereikt wordt na vijf tot zes uur wandelen.

(overnachting Incatrail: volpension)

Opmerking: bij de Incatrail zijn de volgende zaken inbegrepen: vervoer van- en naar Incatrail, entreegelden Machu Picchu, 4 persoons Alpine tenten, te gebruiken voor twee personen, schuimmatras, gemeenschappelijke eettent, keuken tent, Engelssprekende gids, kok, dragers, alle maaltijden en snacks, water, EHBO kit, bus ticket Machu Picchu – Aguas Calientes, train ticket Aguas Calientes – Ollantaytambo, vervoer van trein station naar hotel, mogelijkheid tot huur slaapzak, mogelijkheid tot inhuren drager tot maximaal 9 kg.

Het is aan te raden om de Incatrail te ondernemen met een kleine backpack en om overtollige bagage op te slaan in het hotel in de Heilige Vallei, waar u na de vierdaagse tocht weer terugkeert.

De Incatrail is bij de prijs van de reis inbegrepen!

Dag 14: Incatrail

Na het ontbijt kunt u zich klaar gaan maken voor het zwaarste stuk van deze tocht, een vrij steile oplopende helling van negen kilometer lang. Onderweg ziet u het landschap veranderen in een hoog landschap en staan de lama's en alpaca's aan de kant te grazen. U passeert vandaag tevens een nevelwoud waar u diverse vogelsoorten tegenkomt. Neem voor deze dag genoeg zoetigheid mee, zodat uw suikerniveau op voldoende hoogte blijft en dit helpt tegen hoogteziekte. De tocht vandaag zal ongeveer 6 tot 7 uur duren, waarbij het hoogste punt waar u komt 4200 meter hoogte bedraagt. De overnachting in Pacaymayo is gelegen op 3500 meter hoogte.

(overnachting Incatrail: volpension)

Dag 15: Incatrail

De langste dag staat vandaag op het programma, u wandelt zo'n zestien kilometer in ongeveer acht uur tijd, waarbij u op 3900 meter hoogte komt. U komt onder andere langs de Runkurakay, Wiñay Wayna en Sayacmarca ruïnes. Tevens bezoekt u het ceremoniële centrum van de Phuyupatamarca ruïne en loopt u door een Incatunnel. De overnachting vindt plaats in het indrukwekkende Incacomplex Wiñaywayna.

(overnachting Incatrail: volpension)





Dag 16: Incatrail – Machu Picchu – Heilige Vallei

Vandaag heeft u nog maar vier kilometer voor u bij het einddoel Machu Picchu uitkomt. Allereerst bekijkt u vanaf de Intipunku de zonsopgang bij Machu Picchu. Hierna wandelt u hiernaartoe, op deze bijzondere plek krijgt u de rest van de dag de tijd om rond te kijken met uw gids. Geniet van deze geweldige plek, waar de Inca's het voor elkaar hebben gekregen om met weinig middelen bovenop deze oude bergpunt een stad te bouwen, die zijn gelijke niet kent. Vanuit deze verborgen stad heeft u een machtig uitzicht over het omringende subtropische regenwoud. In de namiddag gaat u terug naar Aguas Calientes, van waaruit u met de bus terug naar de Heilige Vallei reist. Na aankomst in de heilige Vallei wordt u naar uw hotel gebracht.

(overnachting Sonesta Posada del Inca Yucay: logies en ontbijt)


Dag 17: Heilige Vallei – Cuzco (ca. 70 km / 1,5 uur rijden)

De rit van Yucay via Urubamba naar Cuzco is kort en prima te doen. Het is aan te raden om onderweg even van de route af te wijken om zoutpannen van Maras en de archeologische vindplaats Moray te bezoeken. Dit is maar een kleine omweg en echt de moeite waard. Het hotel waar u verblijft ligt recht tegenover de Inca Tempel van de zon (Koricancha) in het historisch centrum van Cuzco. U kunt hier de auto niet aan de straat parkeren, maar omdat u de auto waarschijnlijk de volgende dag niet gaat gebruiken, kunt u deze beter op een afgesloten parkeerplaats zetten. Onze mensen ter plaatse zullen u helpen met het vinden van een geschikte parkeergarage.

(overnachting Sonesta Posada del Inca Cuzco: logies en ontbijt)

Dag 18: Cuzco

Vandaag heeft u gelegenheid om deze prachtige stad te gaan verkennen. Bezoek zeker het Plaza de Armas, waaraan onder meer de beroemde kathedraal gelegen is. Cuzco komt van het Quechua woord "Cosqo", dat "Navel van de Wereld" betekent. Vanuit deze plek stichtten de Inca's hun machtige rijk Tahuantinsuyu, "Land van de Vier Windstreken". De gehele binnenstad bestaat uit koloniale gebouwen, die op de fundamenten van de oude Incapaleizen zijn gebouwd. De stad is gelegen op ongeveer 3500 meter, te midden van de hoogvlakte in het zuidoosten van Peru. Er is genoeg te doen in deze prachtige stad! (overnachting Sonesta Posada del Inca Cuzco: logies en ontbijt)



Dag 19: Cuzco – Chalhuanca (ca. 310 km / 6 uur rijden)

Vandaag gaat u weer op weg naar Lima. De komende twee dagen reist u door de Andes. De weg is in goede conditie, maar loopt omhoog en omlaag met vele bochten, waarbij u in de valleien door een subtropische omgeving rijdt, maar ook over hoogtes van meer dan 4500 meter gaat. De afwisseling is enorm. U begint de route door terug te rijden in de richting van Urubamba. Zodra u de stad verlaten heeft moet u uiteindelijk niet Urubamba meer aan houden, maar Abancay en Nasca. Abancay is de grootste plaats op de route en ligt op ongeveer 185 km van Cuzco. Tot aan Abancay is de weg bochtig en slingert omhoog en omlaag. Na Abancay komt u in een vallei en volgt u de loop van Pachachaca rivier. Uiteindelijk komt u vanzelf in het dorpje Chalhuanca. Uw accommodatie ligt aan de doorgaande weg. (overnachting Tampumayu hotel: logies en ontbijt)

Dag 20: Chalhuanca – Nasca (ca. 305 km / 7 uur rijden)

Vandaag gaat u verder naar Nasca. Na Chalhuanca gaat de weg weer flink omhoog en rijdt u uiteindelijk op een hoogte van boven de 4500 meter tot dat u uiteindelijk in het stadje Puquio komt. Na Puquio gaat de weg geleidelijk naar beneden en het laatste deel van de route gaat flink naar beneden met een bochtige weg en vele s-bochten. Met het laatste deel van de route komt u weer in de woestijn en keert u terug in Nasca.

(overnachting Majoro hotel: logies en ontbijt)

**Dag 21: Nasca – Lima** (ca. 460 km / 7 uur rijden)

De laatste route van de reis per auto is die van Nasca naar Lima. Deze route heeft u in omgekeerde richting aan het begin van de reis al eens gereden. De weg is gemakkelijk en loopt langs de kust. Aan het einde van de dag kunt u uw huurauto bij het hotel inleveren.
(overnachting Hotel Arawi Lima Miraflores: logies en ontbijt)

Dag 22: Lima – Amsterdam

De reis zit er al weer bijna op en vandaag begint uw vlucht terug naar Nederland. U wordt opgehaald bij uw hotel in Lima en naar de luchthaven van Lima gebracht. Hier stapt u aan boord van uw intercontinentale vlucht naar Amsterdam, waar u de volgende dag zult aankomen.

Dag 23: Amsterdam

U arriveert in Amsterdam.

Einde van uw unieke reis!

Prijs: Ca. € 5.667,- p.p.*

* Op basis van 2 samen reizende personen

* Afhankelijk van het moment van boeken, beschikbaarheid van de vluchten en de periode van reizen

Inbegrepen:

- ✓ ALLE internationale vluchten, economy class
- ✓ ALLE 18 hotelovernachtingen, maaltijden zoals vermeld
- ✓ ALLE 3 overnachtingen tijdens de Incatrail op basis van volpension en alle excursies onder begeleiding van professionele gidsen
- ✓ ALLE 20 dagen huurauto (Cat. Suzuki Grand Nomade 4wd. of vergelijkbaar alternatief) incl. basisverzekering – inclusief navigatie
- ✓ ALLE transfers en excursies zoals vermeld
- ✓ reisboek over de bestemming
- ✓ 24-uurs back-up van onze kantoren ter plaatse

Niet inbegrepen:

- ✓ aanvullende vertrekbelasting - lokaal te voldoen. Op Peruaanse vliegvelden dient na het inchecken een aanvullende vertrekbelasting contant voldaan te worden. Voor internationale vluchten een tarief van ca. USD \$ 30,- p.p.
- ✓ Het autoverhuurbedrijf hanteert een kilometerlimiet van 250 km per dag, bij overschrijding wordt er USD \$0.67 per km in rekening gebracht.
- ✓ publieksheffing Calamiteitenfonds reizen; €2,50 per boeking
- ✓ reserveringskosten €15,- p.p.
- ✓ reis- en annuleringsverzekering
- ✓ per boeking maken wij één factuur, op naam van de hoofdboeker. Mocht u dit anders wensen, dan zijn wij genoodzaakt € 25,- extra administratiekosten per factuur in rekening te brengen.

Waarom met Sapa Pana Travel reizen?

Sapa Pana Travel verzorgt Unieke, luxe, individuele reizen op maat naar Latijns-Amerika en Antarctica. U bepaalt hoe uw reis eruit komt te zien en met alles wordt rekening gehouden met uw wensen.

- ✓ Persoonlijke ervaring; *Waar u naar toe gaat, zijn wij geweest!*
- ✓ Jarenlange expertise (founded 2003) & een sterk netwerk ter plaatse
- ✓ Optimale prijs/kwaliteitverhouding
- ✓ U bepaalt hoe uw Unieke Reis eruit zal zien!
- ✓ Bijzondere, luxe accommodaties met goede service, kleinschalig en gelegen op prachtige locaties
- ✓ Bij het reserveren van een reis kunnen wij, desgewenst, restaurants aanbevelen of andere specifieke wensen invullen

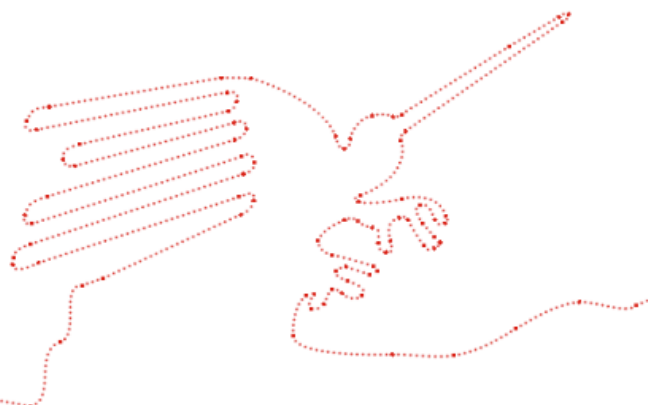




Sapa Pana Travel



Sapa Pana Travel



**UW REIS IS BIJ ONS IN GOEDE HANDEN.
GA OP REIS MET EEN GEVOEL VAN ZEKERHEID!**

Sapa Pana Travel is aangesloten bij de ANVR, het SGR en CFR.



Deze vereniging hanteert strenge normen voor het lidmaatschap en bevordert de kwaliteit van de reizen en van de informatie daarover. www.anvr.nl



Deze reis valt onder de garantie van het SGR. De SGR garantie houdt in dat de consument verzekerd is zijn vooruitbetaalde reissom terug te krijgen, als de wederpartij door financieel onvermogen de overeengekomen tegenprestatie niet kan nakomen. www.sgr.nl



Deze reis valt onder de garantie van het Calamiteitenfonds. Deze garantie houdt in dat u als consument die deelneemt aan door ons georganiseerde reis: - (een deel van) uw reissom terugkrijgt indien wij de reis als gevolg van een calamiteit niet of niet volledig kunnen uitvoeren; - de noodzakelijke meerkosten vergoed krijgt indien wij als gevolg van een calamiteit de reis moeten aanpassen indien wij u vervoegd moeten repatriëren. www.calamiteitenfonds.nl

- ✓ **Onze reizen hebben de ANVR-reisvoorwaarden én aanvullende voorwaarden Sapa Pana Travel: www.sapapanatravel.nl/voorwaarden**
- ✓ **Denkt u aan uw reis- en/of annuleringsverzekering?**

Waarom een annuleringsverzekering ?

Dekking van annuleringskosten tussen het moment van boeken en vertrek. Dekking van alle niet gebruikte reisdagen, als de reis abrupt moet worden afgebroken.

BELANGRIJK: Heeft u reeds een doorlopende annuleringsverzekering checkt u het maximaal verzekerde bedrag. Mogelijk dekt dit bedrag niet uw gehele reissom en wilt u dit aanpassen.

Waarom een reisverzekering ?

Repatriëring wordt ook zonder medische noodzaak vergoed. Met de uitbreiding Geneeskundige kosten worden hoge medische rekeningen in het buitenland 100% vergoed.





BELANGRIJK: Heeft u reeds een doorlopende reisverzekering check of deze ook werelddekking heeft. Wij raden u aan geneeskundige kosten en ongevallen ook te verzekeren.

Vraag meer informatie bij uw reisspecialist. Wij adviseren u graag.

✓ **Connect met onze Social Media; mooie voorbereiding op uw reis!**

Op onze Facebook & Twitter pagina's plaatsen wij regelmatig wetenswaardigheden over de bestemmingen, tips, actualiteiten en nieuwtjes. Dit alles om u nog beter te informeren over uw aanstaande reisbestemming!



Think green!

Duurzaam toerisme is niets anders dan reizen en rekening houden met milieu, mensen, natuur en cultuur, zodat reizen ook in de toekomst mogelijk blijft. Wij voelen ons hierbij betrokken. Als ANVR reisorganisatie hebben wij een milieuprogramma met praktische maatregelen. Denk aan het milieu voordat u dit reisvoorstel print ☺